


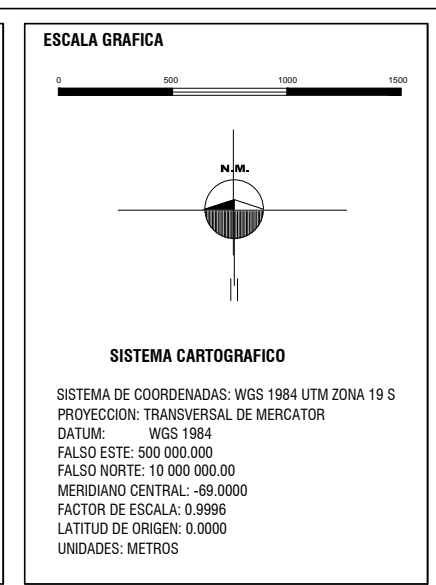
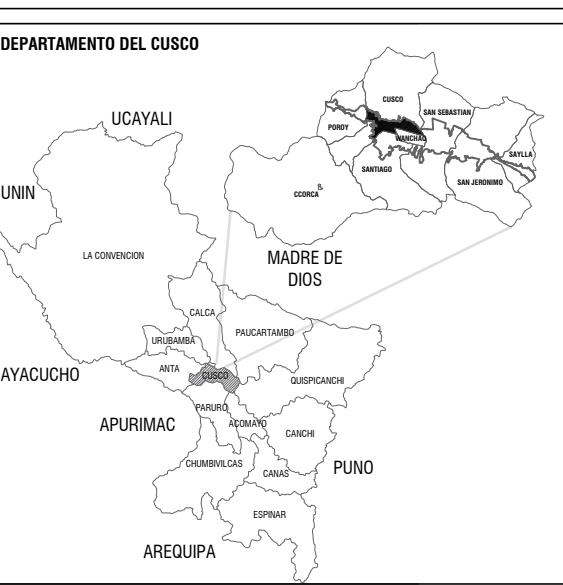
**LEYENDA**

**TIPOS DE TRATAMIENTOS EN LAS FACHADAS**

- PINTADA
- PINTADO A MEDAS
- SIN PINTADO
- TRATAMIENTO EN AREA DE CENTRO HISTORICO Y AREA DE AMORTIGUAMIENTO

**ESPACIO CIRCUNDAnte AL AREA URBANA DEL DISTRITO DEL CUSCO**

- MANZANA BASE
- LIMITE DE SECTORIZACION
- LIMITE DISTRITAL
- LIMITE DEL AREA URBANA DISTRITAL
- LIMITE PARQUE ARQUEOLOGICO DE SAQSAYWAMAN
- VIAS DEPARTAMENTALES Y VECINALES
- LINEA FERREA
- HIDROLOGIA
- CURVAS DE NIVEL



<b>GOBIERNO MUNICIPAL DEL CUSCO</b> SUBGERENCIA DE ORDENAMIENTO TERRITORIAL PROVINCIAL		
NOMBRE DEL PLAN: <b>PLAN URBANO DEL DISTRITO DE CUSCO 2016-2021</b>		
ESTADO: <b>DIAGNOSTICO</b>		
PLAN: <b>IMAGEN URBANA - TRATAMIENTO DE FACHADAS</b>		CODIGO DE PLAN: <b>PD-40</b>
ELABORADO POR: <b>TSGOT</b>	ESCALA: 1/7500	FECHA: MARZO DEL 2016